

T.C.
İZMİR VALİLİĞİ
İl Emniyet Müdürlüğü

Sayı : 80560737 -17588-(12260)-
Konu : Toplantı ve Gösteri Yürütüşü
Yer ve Güzergahları Planı (2022 Yılı)

13.01.2022

VALİLİK MAKAMINA

2911 sayılı Toplantı ve Gösteri Yürütüşleri Kanununun 6. Maddesi ile Toplantı ve Gösteri Yürütüşleri Kanununun Uygulanmasına Dair Yönetmeliğin 3.Maddesinde toplantı yeri ve gösteri yürütüşü güzergahının belirlenmesi hüküm altına alınmıştır.

Toplantı ve Gösteri Yürütüşleri Kanununun Uygulanmasına Dair Yönetmeliğin 3.Maddesinde; "Toplantı ve gösteri yürütüşleri, tüm il ve ilçe sınırları içerisinde aşağıdaki hükümlere uyulmak şartıyla her yerde yapılabilir.

a) İl ve ilçelerde toplantı ve gösteri yürütüşü yer ve güzergâhı, kamu düzenini ve genel asayiş bozmayacak ve vatandaşların günlük yaşamını zorlaştırmayacak şekilde ve Kanunun 22 nci maddesinin birinci fıkrasında sayılan sınırlamalara uyulması kaydıyla Türkiye Büyük Millet Meclisinde grubu bulunan siyasi partilerin il ve ilçe temsilcileri ile güzergâhın geçeceği ilçe ve il belediye başkanlarının, en çok üyeye sahip üç sendikaların ve kamu kurumu niteliğindeki meslek kuruluşlarının il ve ilçe temsilcilerinin yazılı görüşleri alınarak her yıl Ocak ayında mahallin en büyük mülki amiri tarafından belirlenir. Kamu düzeni ve genel asayişin temini bakımından zorunluluk olan hallerde toplantı ve gösteri yürütüşü yer ve güzergâhı yıl içerisinde aynı usulle değiştirilebilir. İl ve ilçenin büyüklüğü, gelişmişliği ve yerleşim özellikleri dikkate alınarak birden fazla toplantı ve gösteri yürütüşü yer ve güzergâhı belirlenebilir.

b) Belirlenen toplantı ve gösteri yürütüşü yer ve güzergâhı yerel gazeteler ile valilik ve kaymakamlık internet sitelerinden ilan edilerek halka duyurulur. Ayrıca, kuvvet talep edilecek askeri birlik komutanlığına da bildirilir.


c) Toplantı ve gösteri yürütüşleri yer ve güzergâhı hakkında sonradan yapılacak değişiklikler de aynı yöntemle yapılır. Bu değişiklikler duyurudan on beş gün sonra geçerli olur.


ç) Birden fazla toplantı ve gösteri yürütüşü yer ve güzergâhının belirlendiği il ve ilçelerde düzenleme kurulu, kamu düzenini ve genel asayiş bozmayacak ve vatandaşların günlük yaşamını zorlaştırmayacak şekilde belirlenen yer ve güzergâhlardan birisini tercih edebilir." olarak belirtilmiştir.

13.01.2022 tarihinde İzmir Vali Yardımcısı Barış DEMİRTAŞ başkanlığında, İzmir Büyükşehir Belediye Başkanlığı, İl Emniyet Müdürlüğü, İzmir Valiliği İl Sivil Toplumla İlişkiler Müdürlüğü, Adalet ve Kalkınma Partisi, Cumhuriyet Halk Partisi, Milliyetçi Hareket Partisi, İyi Parti, Türkiye İşçi Sendikaları Konfederasyonu(Türk İş), Türkiye Devrimci İşçi Sendikaları Konfederasyonu (DİSK), Memur Sendikaları Konfederasyonu (Memur Sen), İzmir Ticaret Odası ve İzmir Barosu temsilcilerinin katılımı ile yapılan toplantıda ilgililerin görüşlerinin de alınması suretiyle, 2022 yılı için ilimiz Balçova, Bayraklı, Bornova, Buca, Çiğli, Gaziemir, Güzelbahçe,


Karşıyaka, Konak, Narlıdere olmak üzere 10 (on) ilçede Toplanma Alanı, Gösteri Yürüyüşü Güzergahı, Toplantı (Miting) Alanı belirlenmiştir.

Ekli listede belirtilen yerler ile bu yerlere ilişkin krokilerin uygunluğunu olurlarınıza arz ederim.


Mehmet ŞAHNE
İl Emniyet Müdürü
1.Sınıf Emniyet Müdürü


Uygun görüle arz ederim.

01/01/2022
Barış DEMİRTAŞ
Vali Yardımcısı


A OLUR
01/01/2022
Yavuz Selim KÖŞGER
Vali

Ek: Toplantı ve Gösteri Yürüyüşü Yer ve Güzergahları Krokisi (11 Sayfa)

İzmir Emniyet Müdürlüğü Konak/İZMİR
Güvenlik Şube Müdürlüğü Tel: (0 232) 489 05 00 Dahili: 5332 Faks: 489 26 37
GSM: 0 505 318 35 00/53 32

İrtibat: Pol. Mem. Bülent Korkulu

2022 YILI

2911 SAYILI TOPLANTI VE GÖSTERİ YÜRÜYÜŞLERİ KANUNU HÜKÜMLERİNE GÖRE YAPILACAK TOPLANTI VE GÖSTERİ YÜRÜYÜŞLERİ YER VE GÜZERGAHLARI

2911 sayılı Toplantı ve Gösteri Yürüyüşleri Kanununun 6. Maddesi ile Toplantı ve Gösteri Yürüyüşleri Kanununun Uygulanmasına Dair Yönetmeliğin 3.Maddesinde toplantı yeri ve gösteri yürüyüşü güzergahının belirlenmesi hüküm altına alınmıştır.

Toplantı ve Gösteri Yürüyüşleri Kanununun Uygulanmasına Dair Yönetmeliğin 3.Maddesinde; “Toplantı ve gösteri yürüyüşleri, tüm il ve ilçe sınırları içerisinde aşağıdaki hükümlere uyulmak şartıyla her yerde yapılabilir.

a) İl ve ilçelerde toplantı ve gösteri yürüyüşü yer ve güzergâhı, kamu düzenini ve genel asayîşi bozmayacak ve vatandaşların günlük yaşamını zorlaştırmayacak şekilde ve Kanunun 22 nci maddesinin birinci fıkrasında sayılan sınırlamalara uyulması kaydıyla Türkiye Büyük Millet Meclisinde grubu bulunan siyasi partilerin il ve ilçe temsilcileri ile güzergâhın geçeceği ilçe ve il belediye başkanlarının, en çok üyeye sahip üç sendikanın ve kamu kurumu niteliğindeki meslek kuruluşlarının il ve ilçe temsilcilerinin yazılı görüşleri alınarak her yıl Ocak ayında mahallin en büyük mülki amiri tarafından belirlenir. Kamu düzeni ve genel asayîşin temini bakımından zorunluluk olan hallerde toplantı ve gösteri yürüyüşü yer ve güzergâhı yıl içerisinde aynı usulle değiştirilebilir. İl ve ilçenin büyüklüğü, gelişmişliği ve yerleşim özellikleri dikkate alınarak birden fazla toplantı ve gösteri yürüyüşü yer ve güzergâhı belirlenebilir.

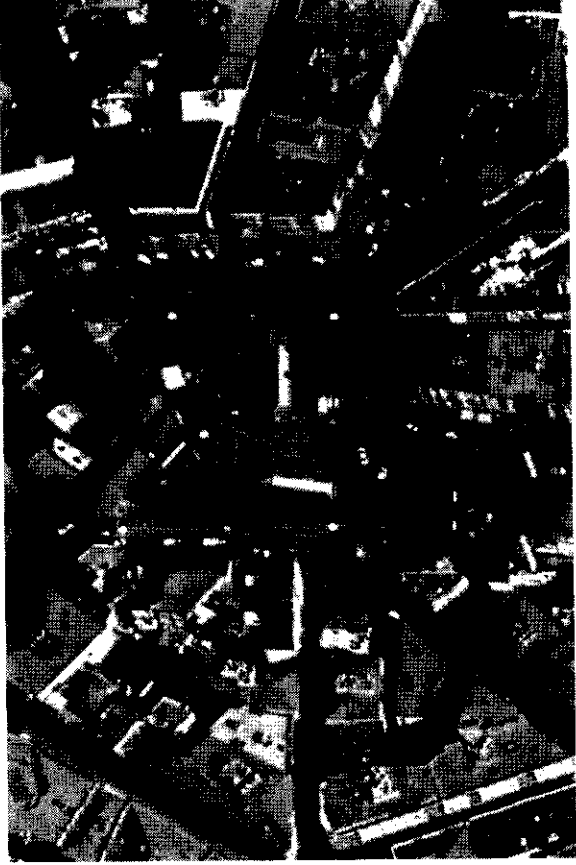
b) Belirlenen toplantı ve gösteri yürüyüşü yer ve güzergâhı yerel gazeteler ile valilik ve kaymakamlık internet sitelerinden ilan edilerek halka duyurulur. Ayrıca, kuvvet talep edilecek askeri birlik komutanlığına da bildirilir.

c) Toplantı ve gösteri yürüyüşleri yer ve güzergâhı hakkında sonradan yapılacak değişiklikler de aynı yöntemle yapılır. Bu değişiklikler duyurudan on beş gün sonra geçerli olur.

ç) Birden fazla toplantı ve gösteri yürüyüşü yer ve güzergâhının belirlendiği il ve ilçelerde düzenleme kurulu, kamu düzenini ve genel asayîşi bozmayacak ve vatandaşların günlük yaşamını zorlaştırmayacak şekilde belirlenen yer ve güzergâhlardan birisini tercih edebilir.” olarak belirtilmiştir.

GAZİEMİR

- **TOPLANTI (MITİNG) ALANI** : Abdullah Arda Meydanı.
- **ALAN YÜZÖLÇÜMÜ (KAPASİTE)** : 2.000 Metrekare – 8.000 kişi kapasiteli.
- **TOPLANMA ALANI** : Atatürk Bulvarı üzerinde bulunan Belediye Festival alanı.
- **YÜRÜYÜŞ GÜZERGAHI** : Atatürk Bulvarı üzerinde bulunan Belediye Festival alanında toplanarak Abdulhamit Yavuz Caddesini takiben Abdullah Arda Meydanına intikal edecektir. (1034 metre)
- **DAĞILIM GÜZERGAHI** : Abdulhamit Yavuz Caddesi 54 Sokak, Cengizhan Caddesi, Metin Henkoğlu Caddesi, Millet Caddesi, Önder Caddesi, Kubilay Caddesi.



Belediye Festival alanı ile Abdullah Arda Meydanı arası 1034 metre

Süleyman Demirel Meydanı'na ulaşan güzergâhı kapsamaktadır. **(2482 metre)**

Dağılım Güzergahı : Haydar Aliyev Bulvarı Konak, Balçova, Narlıdere ve sahil şeridi istikametlerini kapsamaktadır

İlçe : **ÇİĞLİ**
Toplantı (Miting) Alanı : Cumhuriyet Meydanı
Alan Yüzölçümü (Kapasite) : 2.413 Metrekare – 9.652 kişi kapasiteli
Toplanma Alanı : Ataşehir Mahallesi 8010 Sokak Kasaplar Meydanı
Yürüyüş Güzergahı : 8010 Sokak üzerinden sağa dönülerek Semra Aksu Caddesini takiben toplanma alanına intikal **(171 metre)**
Dağılım Güzergahı : 8001/3 Sokak üzerinden dağılımların sağlanması

İlçe : **BORNOVA**
Toplantı (Miting) Alanı : Bornova Cumhuriyet Meydanı
Alan Yüzölçümü (Kapasite) : 2.300 Metrekare – 9.200 kişi kapasiteli
Toplanma Alanı : Aşık Veysel Rekreasyon Alanı Kavşağı (Gediz Caddesi ile Yüzbaşı İbrahim Hakkı Caddesinin kesiştiği kavşak)
Yürüyüş Güzergahı : Gediz Caddesi üzerinden Mustafa Kemal Caddesini takiben Cumhuriyet Meydanına intikal **(1332 metre)**
Dağılım Güzergahı : Fevzi Çakmak Caddesi (Büyük Park ve Bornova Polis Merkezi İstikameti), Kazım Karabekir Caddesi yönünde olacaktır

İlçe : **GAZİEMİR**
Toplantı (Miting) Alanı : Abdullah Arda Meydanı
Alan Yüzölçümü (Kapasite) : 2.000 Metrekare – 8.000 kişi kapasiteli
Toplanma Alanı : Atatürk Bulvarı üzerinde bulunan Belediye Festival alanı
Yürüyüş Güzergahı : Atatürk Bulvarı üzerinde bulunan Belediye Festival alanında toplanarak Abdulhamit Yavuz Caddesini takiben Abdullah Arda Meydanına intikal edecektir. **(1034 metre)**
Dağılım Güzergahı : Abdülhamit Yavuz Caddesi 54 Sokak, Cengizhan Caddesi, Metin Henkoğlu Caddesi, Millet Caddesi, Önder Caddesi, Kubilay Caddesi

İlçe : **GÜZELBAHÇE**
Toplantı (Miting) Alanı : Atatürk Mahallesi Otobüs Son Durağı
Alan Yüzölçümü (Kapasite) : 500 Metrekare – 4.000 kişi kapasiteli
Toplanma Alanı : Cumhuriyet Meydanı (555 Sokak ile Kazım Dirik Caddesi Kesişimi)
Yürüyüş Güzergahı : Kazım Dirik Caddesi, Erler Caddesi ve 565 Sokak üzerinden miting alanına intikal. **(243 metre)**
Dağılım Güzergahı : Şehit Kemal Caddesi, 730 Sokak, 627 Sokak, 565 Sokak

İlçe : **NARLIDERE**
Toplantı (Miting) Alanı : Ahmet Piriştina Demokrasi Meydanı
Alan Yüzölçümü (Kapasite) : 1.400 Metrekare – 5.600 kişi kapasiteli
Toplanma Alanı : Güzel Sanatlar Fakültesi kavşağı Türkan Saylan Caddesi girişi yanında bulunan Mustafa Yücel Özbilgin parkı önü
Yürüyüş Güzergahı : Mithatpaşa Caddesini takiben otoban girişi 9 Eylül Kavşağı arasında kalan kısım genel güzergâh olarak belirlenmiştir **(1252 metre)**
Dağılım Güzergahı : 9 Eylül Üniversitesi Güzel Sanatlar Fakültesi kavşağından Prof. Dr. Türkan Saylan Caddesi ve Mithatpaşa Caddesi yönünden Balçova istikametine doğru