

T.C.
İZMİR VALİLİĞİ
İl Emniyet Müdürlüğü

Sayı : 80560737 -17588-(12260)-
Konu : Toplantı ve Gösteri Yürüyüşü
Yer ve Güzergahları Planı (2023 Yılı)

24.01.2023

VALİLİK MAKAMINA

2911 sayılı Toplantı ve Gösteri Yürüyüşleri Kanunu'nun 6. maddesi ile 2911 sayılı Toplantı ve Gösteri Yürüyüşleri Kanununun Uygulanmasına Dair Yönetmelik'in 3. maddesi gereğince;


- İlçe : **KONAK**
Toplantı (Miting) Alanı : Gündoğdu Meydanı
Alan Yüzölçümü (Kapasite) : 22.000 Metrekare – 88.000 kişi kapasiteli
Toplanma Alanı : 1- Cumhuriyet Meydanı
2- Alsancak Vapur İskelesi karşısı boş alan
Yürüyüş Güzergahı : 1- Cumhuriyet Meydanı Atatürk Caddesini takiben Gündoğdu Meydanına intikal (**813 metre**)
2- Alsancak Vapur İskelesi karşısından başlayarak Atatürk Caddesini takiben Gündoğdu Meydanına intikal (**414 metre**)
Dağılım Güzergahı : Atatürk Caddesi, Ali Çetinkaya Bulvarı, Dr. Mustafa Enver Bey Caddesi, Vasıf Çınar Bulvarı, Cumhuriyet Bulvarı, Bedia Muavit Sokak, 1448, 1453, 1481, 1489, 1479, 1382, 1380, 1378 Sokaklar
- İlçe : **BAYRAKLI**
Toplantı (Miting) Alanı : Smyrna Meydanı (Deve Güreşi Alanı Boş Arazi)
Alan Yüzölçümü (Kapasite) : 9.800 Metrekare – 39.200 kişi kapasiteli
Toplanma Alanı : Yüzbaşı İbrahim Hakkı Caddesi 2120/2 Sokak yanında bulunan Çiçek Mahallesi Pazaryeri (Semt pazarı nedeniyle Cumartesi günleri hariç)
Yürüyüş Güzergahı : Yüzbaşı İbrahim Hakkı Caddesi üzerinden Smyrna Meydanı takiben Manas Bulvarı üzerinden sağa dönülerek toplanma alanına intikal. (**290 metre**)
Dağılım Güzergahı : Yüzbaşı İbrahim Hakkı Caddesi, Manas Bulvarı veya Nur Sultan Nazarbayev Caddesi yönüne takiben dağılması
- İlçe : **BUCA**
Toplantı (Miting) Alanı : Semt Spor Sahası (272 Sokak,294/4 Sokak, 289/18 Sokak ile289 sokak arası)
Alan Yüzölçümü (Kapasite) : 6.500 Metrekare – 26.000 kişi kapasiteli
Toplanma Alanı : Uğur Mumcu Caddesi ile 306/2 Sokak kesiminde bulunan açık alan
Yürüyüş Güzergahı : 306/2 Sokak, Uğur Mumcu Caddesi, Koşuyolu Caddesi, 272 Sokak takibi 289 Sokak miting alanı. **1382 metre**
Dağılım Güzergahı : 272 Sokak, 289/18 Sokak ile 289 Sokak, 254/4 Sokak, Aydın Hatboyu Caddesi yönlerinde
- İlçe : **KARŞIYAKA**
Toplantı (Miting) Alanı : Demokrasi Meydanı
Alan Yüzölçümü (Kapasite) : 3.500 Metrekare – 14.000 kişi kapasiteli
Toplanma Alanı : İnsan Hakları Parkı

- Yürüyüş Güzergahı : İnsan Hakları Parkından hareket, Cemal Gürsel Caddesi ve Hasan Ali Yücel Bulvarını takiben (Sahil Bandı) Demokrasi Meydanı ile Balıkçı Barınaklarına kadar. **(1939 metre)**
- Dağılım Güzergahı : 2018, 2019, 2020, 2022 sokakları takiben Cemal Gürsel Caddesi yönü
- İlçe : **BALÇOVA**
- Toplantı (Miting) Alanı : Balçova Süleyman Demirel Meydanı
- Alan Yüzölçümü (Kapasite) : 3.300 Metrekare – 13.200 kişi kapasiteli
- Toplanma Alanı : Üçkuyular Feribot İskelesi Levent Marina
- Yürüyüş Güzergahı : Üçkuyular Feribot İskelesi Levent Marina önünden, Haydar Aliyev Bulvarını takiben Deniz Bilimleri Enstitüsü önünden sağa dönüş ile Süleyman Demirel Meydanı'na ulaşan güzergahı kapsamaktadır. **(2482 metre)**
- Dağılım Güzergahı : Haydar Aliyev Bulvarı Konak, Balçova, Narlıdere ve sahil şeridi istikametlerini kapsamaktadır
- İlçe : **BORNOVA**
- Toplantı (Miting) Alanı : Bornova Cumhuriyet Meydanı
- Alan Yüzölçümü (Kapasite) : 2.300 Metrekare – 9.200 kişi kapasiteli
- Toplanma Alanı : Aşık Veysel Rekreasyon Alanı Kavşağı (Gediz Caddesi ile Yüzbaşı İbrahim Hakkı Caddesinin kesiştiği kavşak)
- Yürüyüş Güzergahı : Gediz Caddesi üzerinden Mustafa Kemal Caddesini takiben Cumhuriyet Meydanına intikal **(1332 metre)**
- Dağılım Güzergahı : Fevzi Çakmak Caddesi (Büyük Park ve Bornova Polis Merkezi İstikameti), Kazım Karabekir Caddesi yönünde olacaktır
- İlçe : **GAZİEMİR**
- Toplantı (Miting) Alanı : Gaziemir Abdullah Arda Meydanı
- Alan Yüzölçümü (Kapasite) : 2.000 Metrekare – 8.000 kişi kapasiteli
- Toplanma Alanı : Atatürk Bulvarı üzerinde bulunan Belediye Festival alanı
- Yürüyüş Güzergahı : Atatürk Bulvarı üzerinde bulunan Belediye Festival alanında toplanarak Abdulhamit Yavuz Caddesini takiben Abdullah Arda Meydanına intikal edecektir. **(1034 metre)**
- Dağılım Güzergahı : Abdülhamit Yavuz Caddesi 54 Sokak, Cengizhan Caddesi, Metin Henkoğlu Caddesi, Millet Caddesi, Önder Caddesi, Kubilay Caddesi
- İlçe : **NARLIDERE**
- Toplantı (Miting) Alanı : Ahmet Piriştina Demokrasi Meydanı
- Alan Yüzölçümü (Kapasite) : 1.400 Metrekare – 5.600 kişi kapasiteli
- Toplanma Alanı : Güzel Sanatlar Fakültesi kavşağı Türkan Saylan Caddesi girişi yanında bulunan Mustafa Yücel Özbilgin parkı önü
- Yürüyüş Güzergahı : Mithatpaşa Caddesini takiben otoban girişi 9 Eylül Kavşağı arasında kalan kısım genel güzergah olarak belirlenmiştir **(1252 metre)**
- Dağılım Güzergahı : 9 Eylül Üniversitesi Güzel Sanatlar Fakültesi kavşağından Prof. Dr. Türkan Saylan Caddesi ve Mithatpaşa Caddesi yönünden Balçova istikametine doğru
- İlçe : **GÜZELBAHÇE**
- Toplantı (Miting) Alanı : Atatürk Mahallesi Otobüs Son Durağı
- Alan Yüzölçümü (Kapasite) : 500 Metrekare – 4.000 kişi kapasiteli
- Toplanma Alanı : Cumhuriyet Meydanı (555 Sokak ile Kazım Dirik Caddesi Kesişimi)


- Yürüyüş Güzergahı : Kazım Dirik Caddesi, Erler Caddesi ve 565 Sokak üzerinden miting alanına intikal. (243 metre)
- Dağılım Güzergahı : Şehit Kemal Caddesi, 730 Sokak, 627 Sokak, 565 Sokak
- İlçe : **KARABAĞLAR**
- Toplantı (Miting) Alanı : Eskiizmir Pazaryeri (Pazar kurulduğu için Cuma günü hariç)
- Alan Yüzölçümü (Kapasite) : 6.954 Metrekare – 3000 kişi kapasiteli
- Toplanma Alanı : Eskiizmir Caddesi No:609 Devrim Parkı Önü
- Yürüyüş Güzergahı : Eskiizmir Caddesi No:609 Devrim Parkı Önünden Eskiizmir Caddesini takiben Miting alanı olan Eskiizmir Pazaryerinde son bulacaktır. (700 Metre)
- Dağılım Güzergahı : Eskiizmir Pazar yeri, Eskiizmir Caddesinden Uzundere gidiş istikametine doğru
- İlçe : **ÇİĞLİ**
- Toplantı (Miting) Alanı : Cumhuriyet Meydanı
- Alan Yüzölçümü (Kapasite) : 1.300 Metrekare – 3.000 kişi kapasiteli
- Toplanma Alanı : Ataşehir Mahallesi 8001 Sokak Kasaplar Meydanı
- Yürüyüş Güzergahı : 8001 Sokak üzerinden toplanma alanına intikal (171 metre)
- Dağılım Güzergahı : 8001/3 Sokak üzerinden dağılımların sağlanması


2023 yılı için ilimiz Balçova, Bayraklı, Bornova, Buca, Çiğli, Gaziemir, Güzelbahçe, Karşıyaka, Karabağlar, Konak, Narlıdere olmak üzere 11 (onbir) ilçede Toplanma Alanı, Gösteri Yürüyüşü Güzergahı, Toplantı (Miting) Alanı belirlenmiştir.

Ekli listede belirtilen yerler ile bu yerlere ilişkin krokilerin uygunluğunu olurlarınıza arz ederim.


Mehmet ŞAHNE
İl Emniyet Müdürü
1.Sınıf Emniyet Müdürü


Uygun görüşle arz ederim.


Barış DEMİRTAŞ
Vali Yardımcısı

OLUP
01/01/2023

Yavuz Selim KÖŞGER
Vali

GAZİEMİR

- TOPLANTI (MİTİNG) ALANI : Abdullah Arda Meydanı.
- ALAN YÜZÖLÇÜMÜ (KAPASİTE) : 2.000 Metrekare – 8.000 kişi kapasiteli.
- TOPLANMA ALANI : Atatürk Bulvarı üzerinde bulunan Belediye Festival alanı.
- YÜRÜYÜŞ GÜZERGAHI : Atatürk Bulvarı üzerinde bulunan Belediye Festival alanında toplanarak Abdulhamit Yavuz Caddesini takiben Abdullah Arda Meydanına intikal edecektir. (1034 metre)
- DAĞILIM GÜZERGAHI : Abdülhamit Yavuz Caddesi 54 Sokak, Cengizhan Caddesi, Metin Henkoğlu Caddesi, Millet Caddesi, Önder Caddesi, Kubilay Caddesi.



Dr. Ahmet Süheyl ÜÇER
Kaymakam

31/01/2023

Yavuz Selim KÖŞGER
Vali